

Le plan visuelisé sur cet extrait est préparé par le Centre des Impôts Foncier suivant :
POLE DE TOPOGRAPHIE
ET DE GESTION CADASTRALE 8, Rue
de la Convention 42023
42023 SAINT ETIENNE
tél. 04 77 47 62 60 -fax
ptgc.loire@dgfip.finances.gouv.fr

Département :
LOIRE

Commune :
LA VALLA EN GIER

Section : AD
Feuille : 000 AD 01

Échelle d'origine : 1/2000
Échelle d'édition : 1/2000

Date d'édition : 07/05/2024
(fuseau horaire de Paris)

Coordonnées en projection : RGF93CC46
©2022 Direction Générale des Finances
Publiques

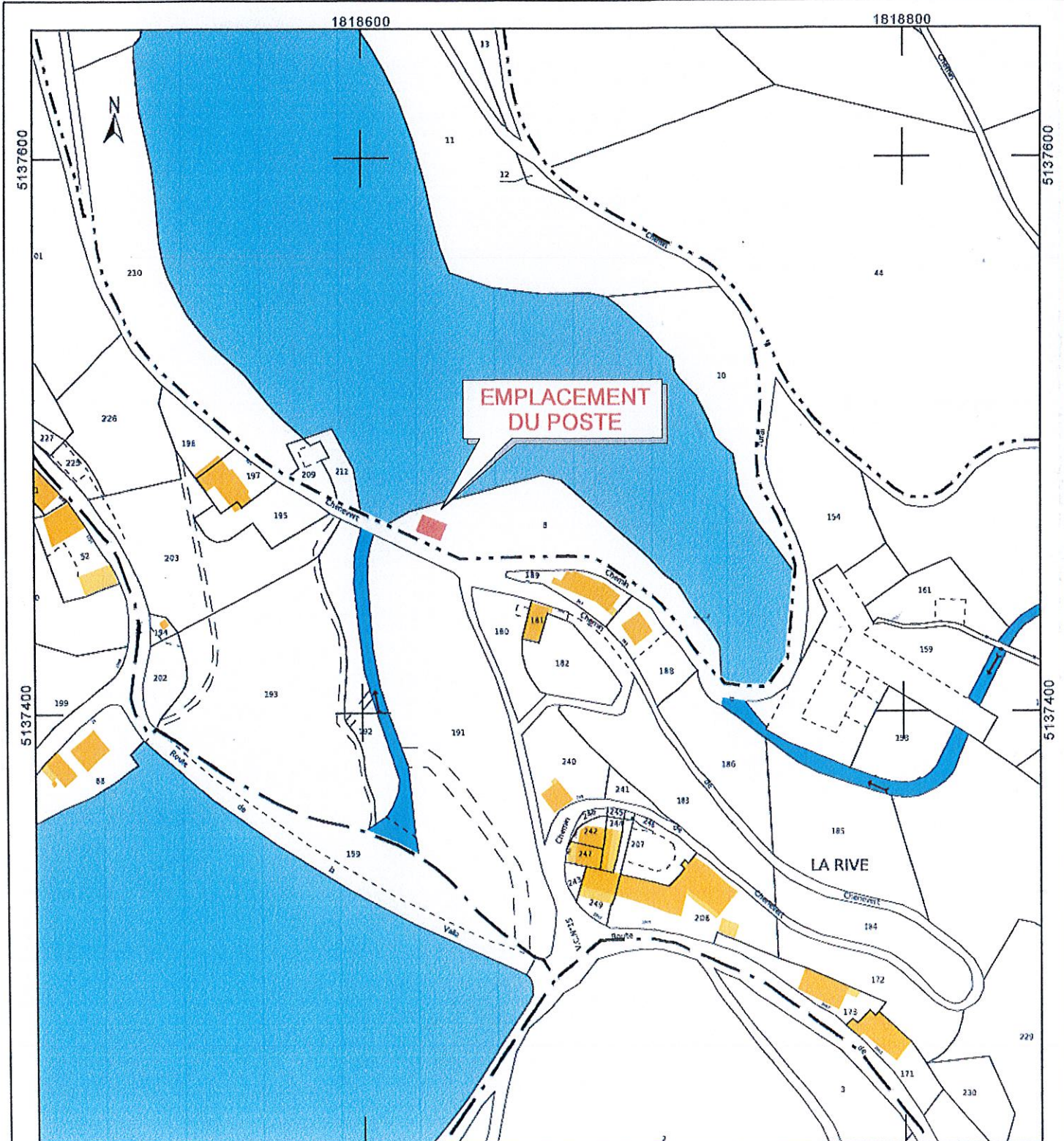
DIRECTION GÉNÉRALE DES FINANCES PUBLIQUES

EXTRAIT DU PLAN CADASTRAL

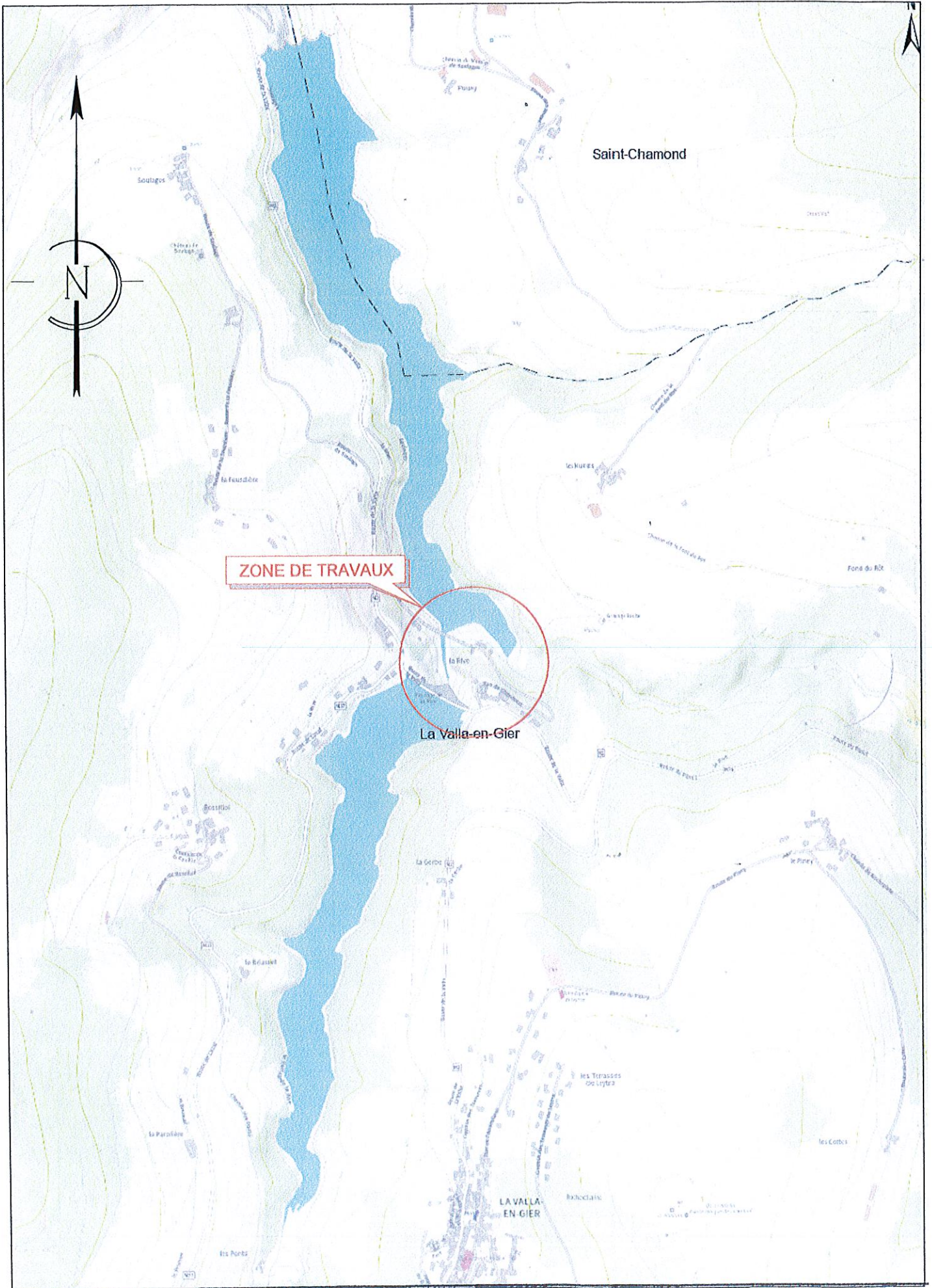
PLAN CADASTRAL 1/2000 Eme

Cet extrait de plan vous est délivré par :

cadastre.gouv.fr



PLAN DE SITUATION AU 1/00000



Envoyé en préfecture le 02/10/2024

Reçu en préfecture le 02/10/2024

Publié le

ID : 042-214202079-20240923-DL20240145-DE

S²LOW

PHOTO DU SITE INTEGRATION D'UN POSTE

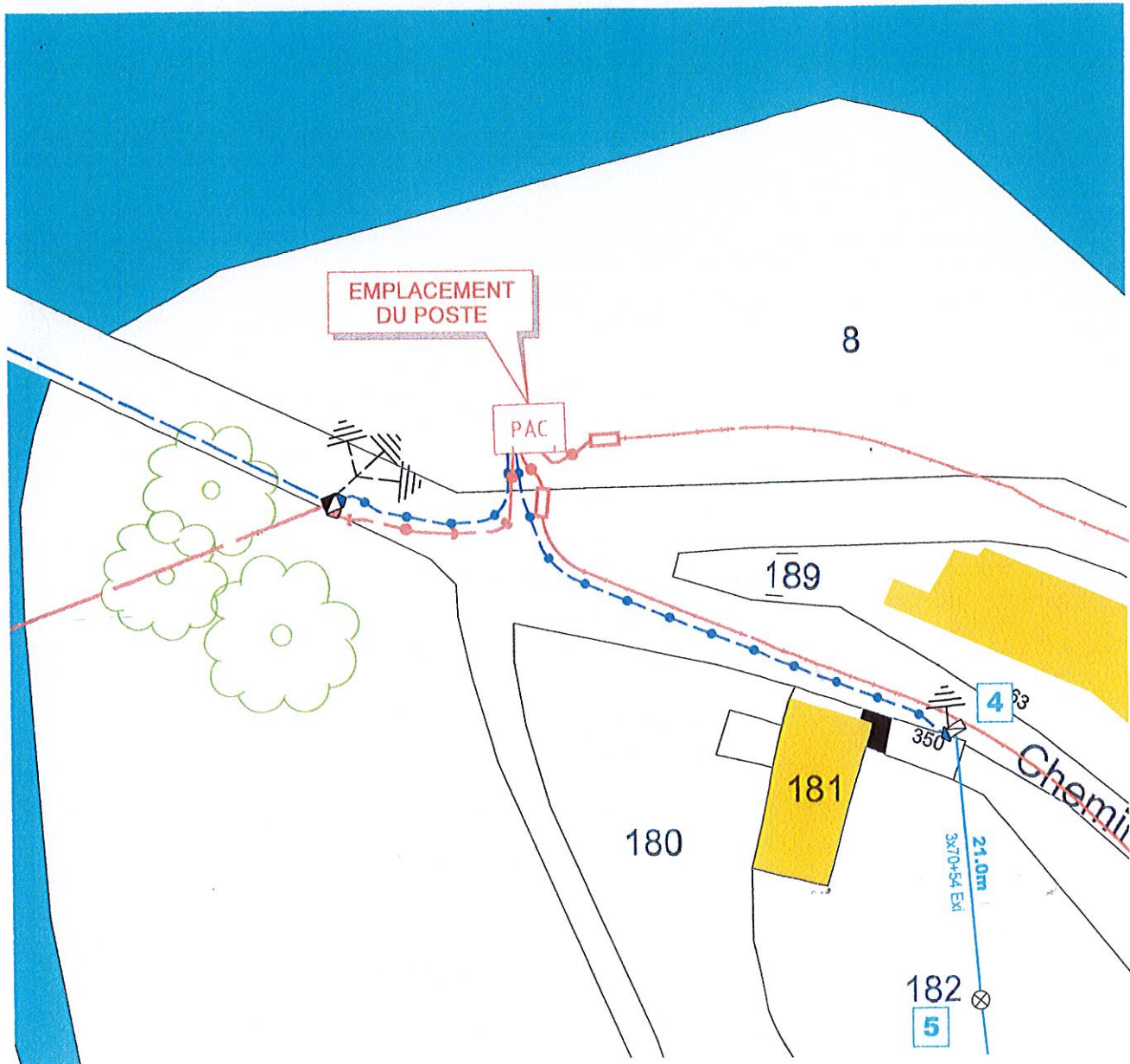
AVANT TRAVAUX



APRES TRAVAUX



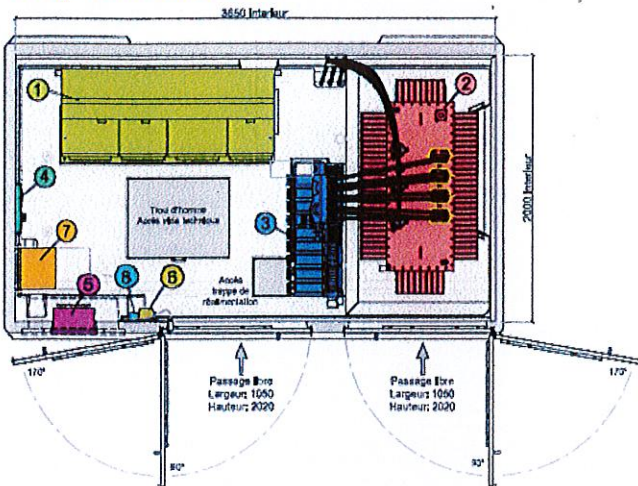
IMPLANTATION DU POSTE



OSTE PAC 4UF
rofondeur : 2.43m
ongueur : 3.87m

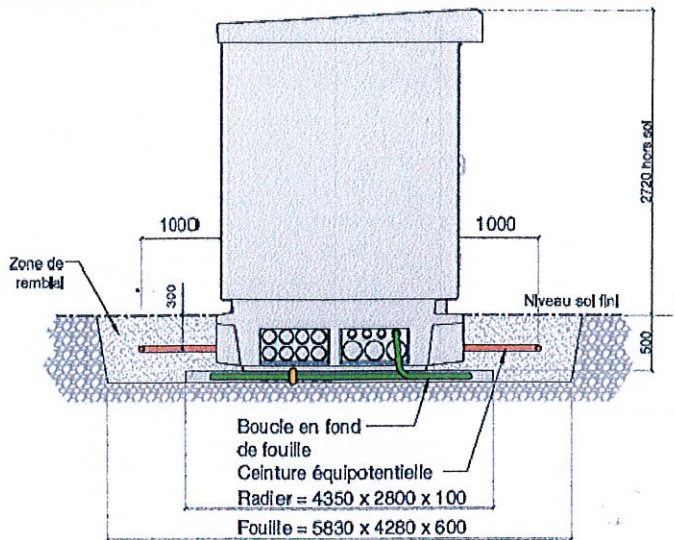
DIMENSIONS DU POSTE

Implantation



- ① Tableau MT RM6
- ② Transformateur
- ③ Tableau BT TIPI (8/1200 ou 8/1800)
- ④ Platine support CPL
- ⑤ 2 coffret S20 ou 1 coffret S17
- ⑥ Eclairage et accessoires sécurité
- ⑦ Coffret de télécommande ITI (si pas de DD)
- ⑧ Détecteur de défaut (si pas de ITI)

Fouille



Génie civil

