











Conception : DDT 42
 Date d'impression : 24-12-2014

-  Puits sans aléas
-  Effondrements localisés moyens travaux avérés sur puits
-  Effondrements localisés faibles travaux avérés sur puits
-  Effondrements localisés moyens travaux avérés
-  Tassements
-  Glissements
-  Effondrements localisés faibles travaux supposés
-  Effondrements localisés faibles travaux avérés
-  Echauffements terrils
-  Communes

Description :

Secteurs d'aléas miniers selon l'étude GEODERIS 2011

Ce site n'a qu'une valeur informative. Toute information plus précise peut être obtenue auprès de la mairie de la commune concernée en ce qui concerne les cartes d'aléas ou les dossiers d'arrêt de travaux miniers Charbonnage de France ou auprès de la DREAL et / ou du BRGM pour toute autre demande.

Ces données ont été établies avec une échelle au 1/2000ème. Il n'est pas possible de se fier à une précision supérieure de positionnement de l'aléa.