


# PROJET DE DIVISION



Cadastre : section BM n° 390  
 Contenance cadastrale (avant division) : 03a 62ca  
 Superficie indicative\* : 362 m<sup>2</sup>

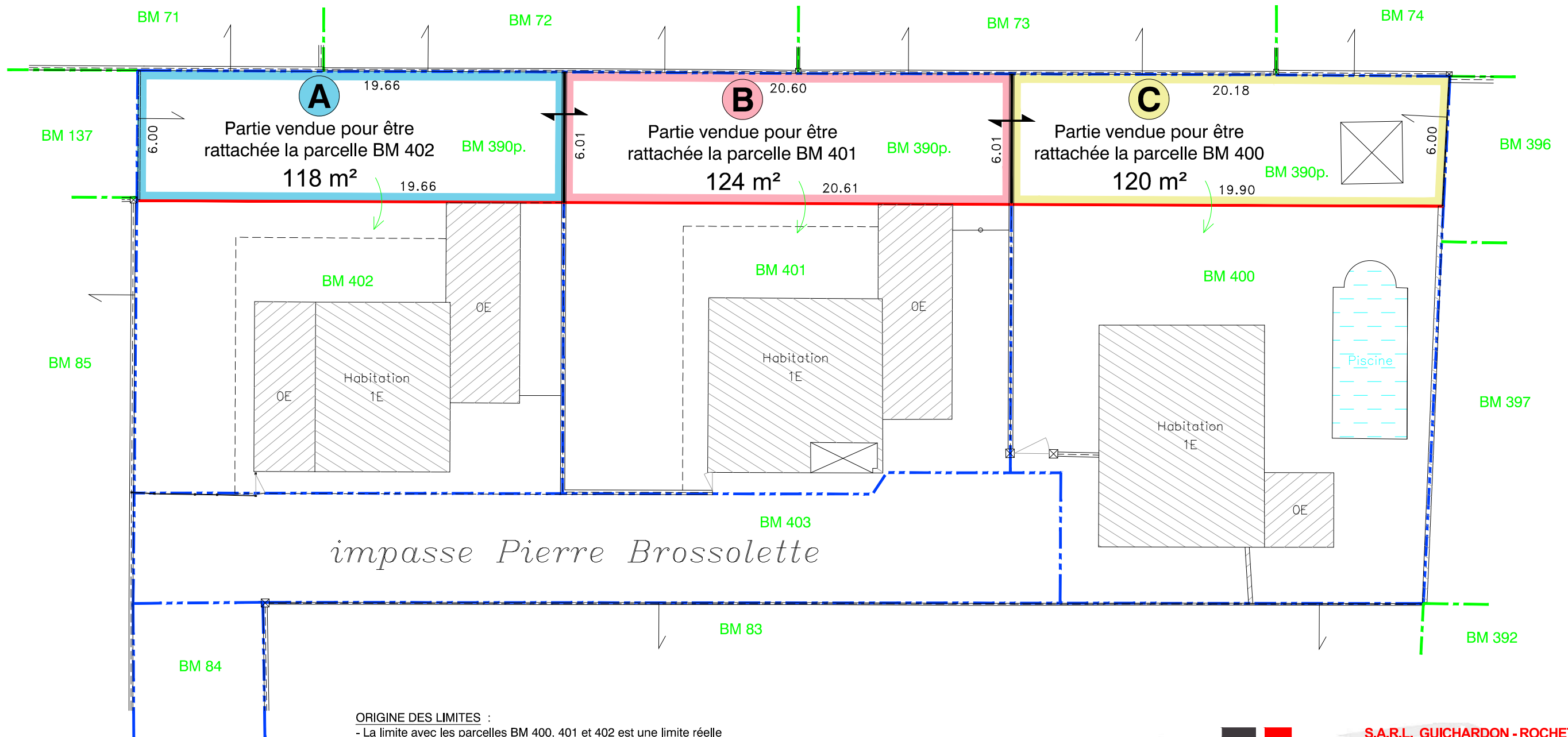
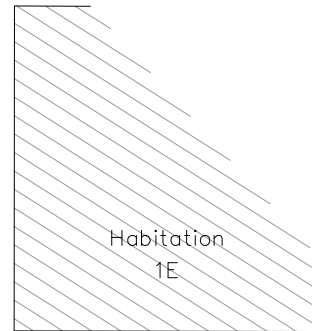
**PLAN PROVISOIRE  
 AVANT BORNAGE**

Envoyé en préfecture le 28/06/2019  
 Reçu en préfecture le 28/06/2019  
 Affiché le   
 ID : 069-216902734-20190627-VILLE\_2019DL061-DE



Légende :

- E 206 Référence cadastrale : section et numéro de parcelle
- E 206 Nouveau numéro de parcelle
- Application cadastrale brute
- Application cadastrale recalée sur les éléments relevés
- Limite présumée de propriété
- Limite réelle de propriété : Limite définie juridiquement
- Limite de division
-  Mur mitoyen (la flèche indique que le mur appartient pour moitié aux deux fonds voisins)
-  Mur présumé privatif (la flèche indique à quelle parcelle est présumée être rattachée la propriété du mur)



ORIGINE DES LIMITES :

- La limite avec les parcelles BM 400, 401 et 402 est une limite réelle issue de la division d'un plus grand corps selon le plan de division établi par le cabinet GUICHARDON le 11/03/2004 réf. 4227.
- Les limites avec les autres parcelles n'ont pas fait l'objet d'un bornage contradictoire amiable avec les voisins.

Coordonnées RGF93 CC 9 Zones\*\*

\* Superficie indicative : obtenue à partir des limites apparentes de la possession (éléments incertains ou non définis juridiquement).

\*\* Rattachement planimétrique effectué par le réseau GNSS Temps Réel TERIA.

15/04/19	NB+MRe	Mesurage sur place
02/05/19	NB	Projet de division



**S.A.R.L. GUICHARDON - ROCHET**  
 Géomètres - Experts associés  
 41 rue Camille Desmoulins 69800 SAINT-PIERRE  
 322 ch. de Cul de Boeuf 38440 BEAUVOIR-DE-MARC  
 T 04 78 20 10 79 guichardon@aol.com