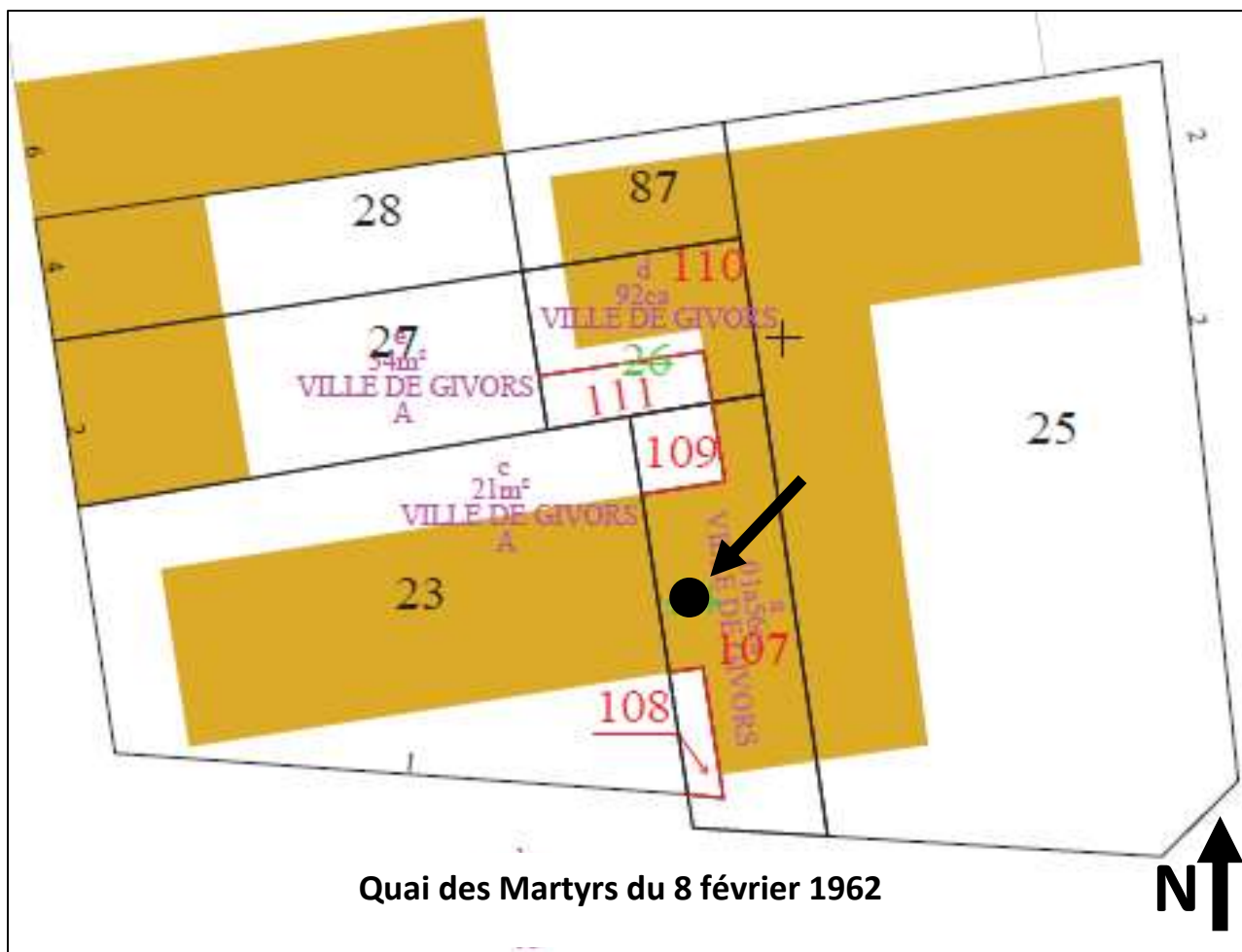
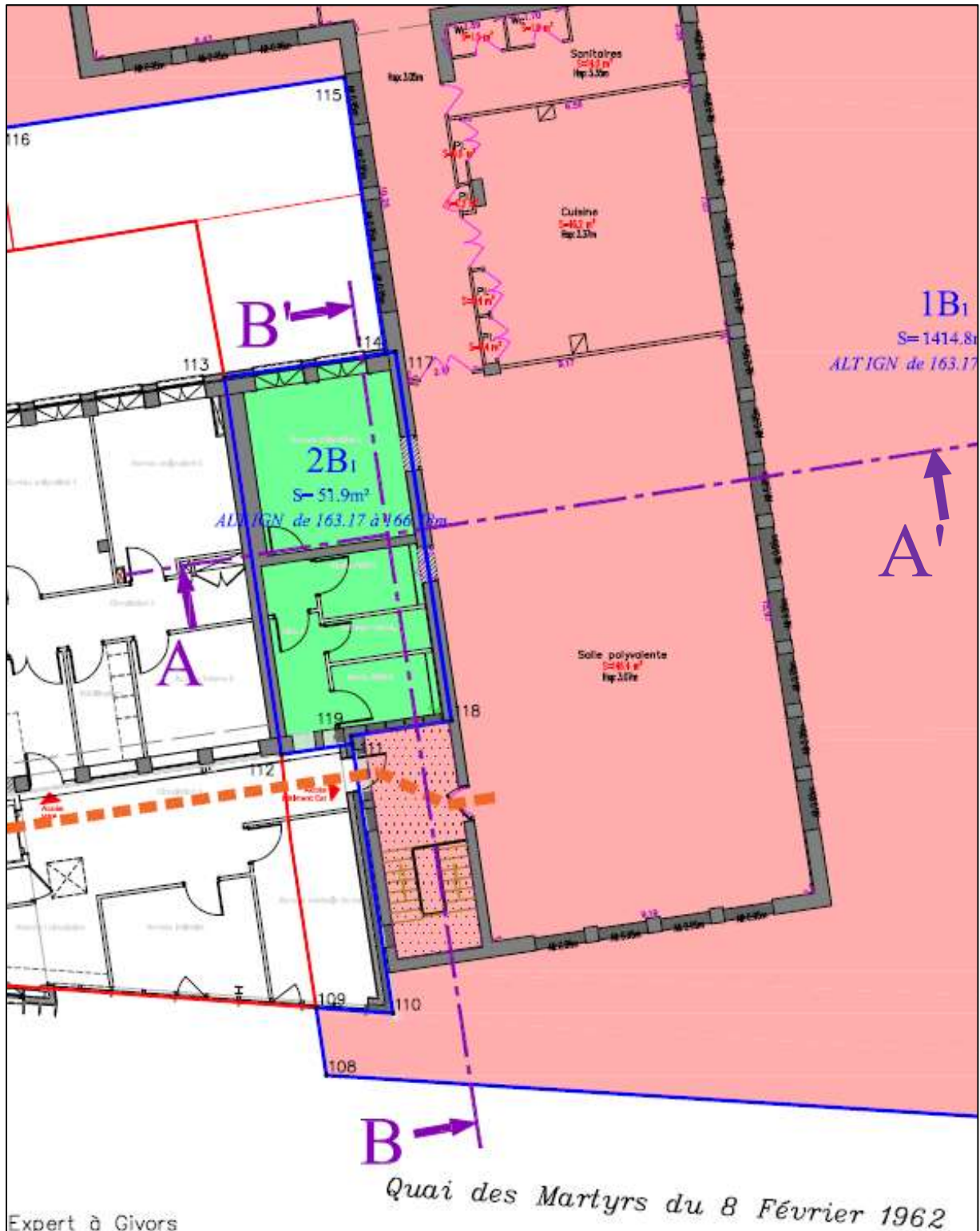


Annexe 1 : plan de situation du réseau d'eaux usées dévoté, sur la parcelle cadastrée AO 107

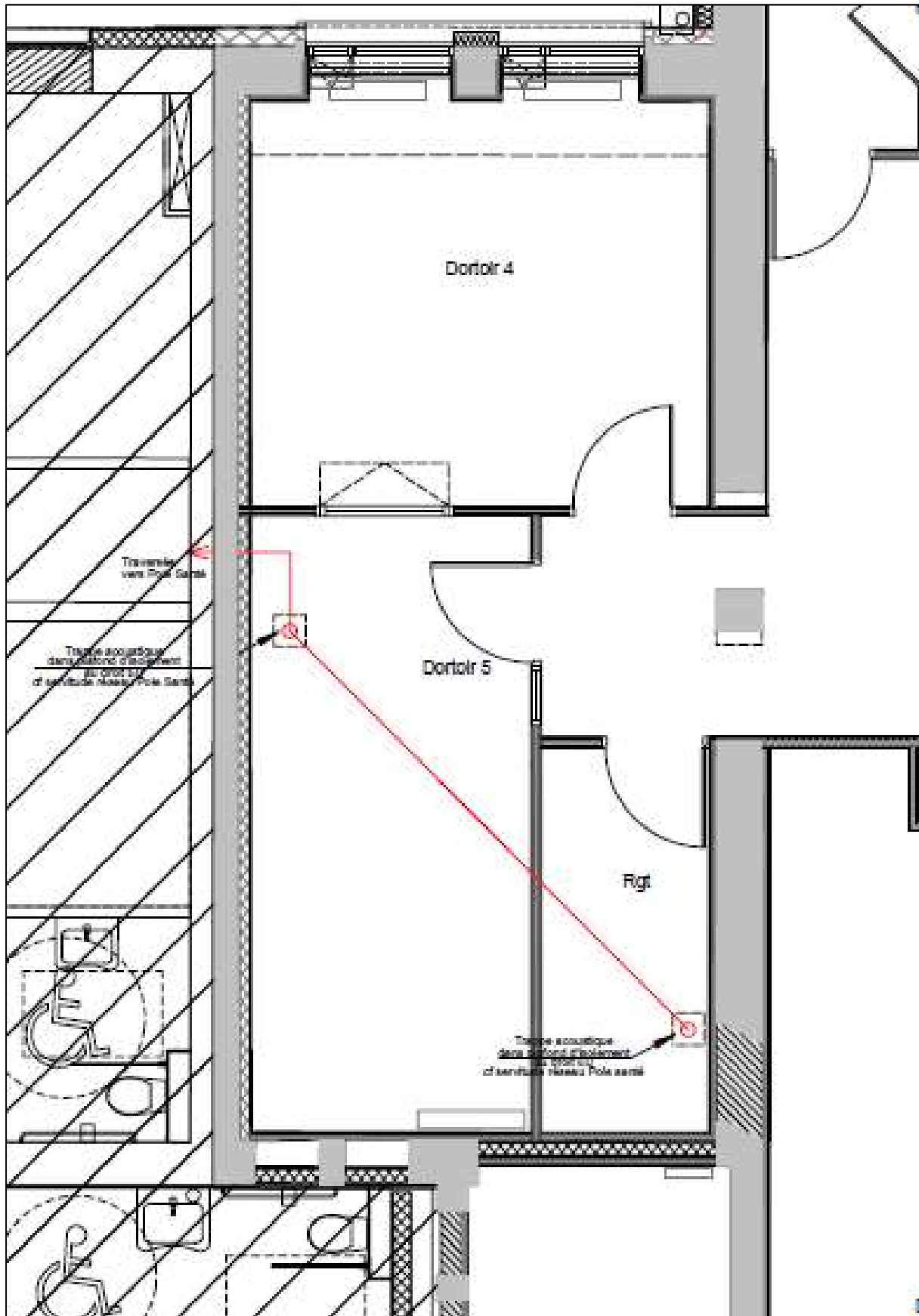


Annexe 2 : Extrait du descriptif de division en volume – plan du premier étage identifiant le lot 2B appartenant à la SAS Pole et Tiers Lieu de Santé et le lot 1B appartenant à la commune





Annexe 4 : plan de localisation de la canalisation EU-EV traversant le plafond dans le volume de la crèche municipale en rez-de-chaussée



Annexe 5 : plan de localisation de la canalisation EU-EV traversant le volume de la crèche municipale et se raccordant au réseau du pôle de santé sur la parcelle mitoyenne cadastrée AO 23

